

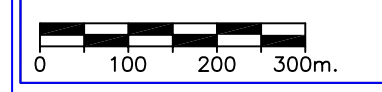
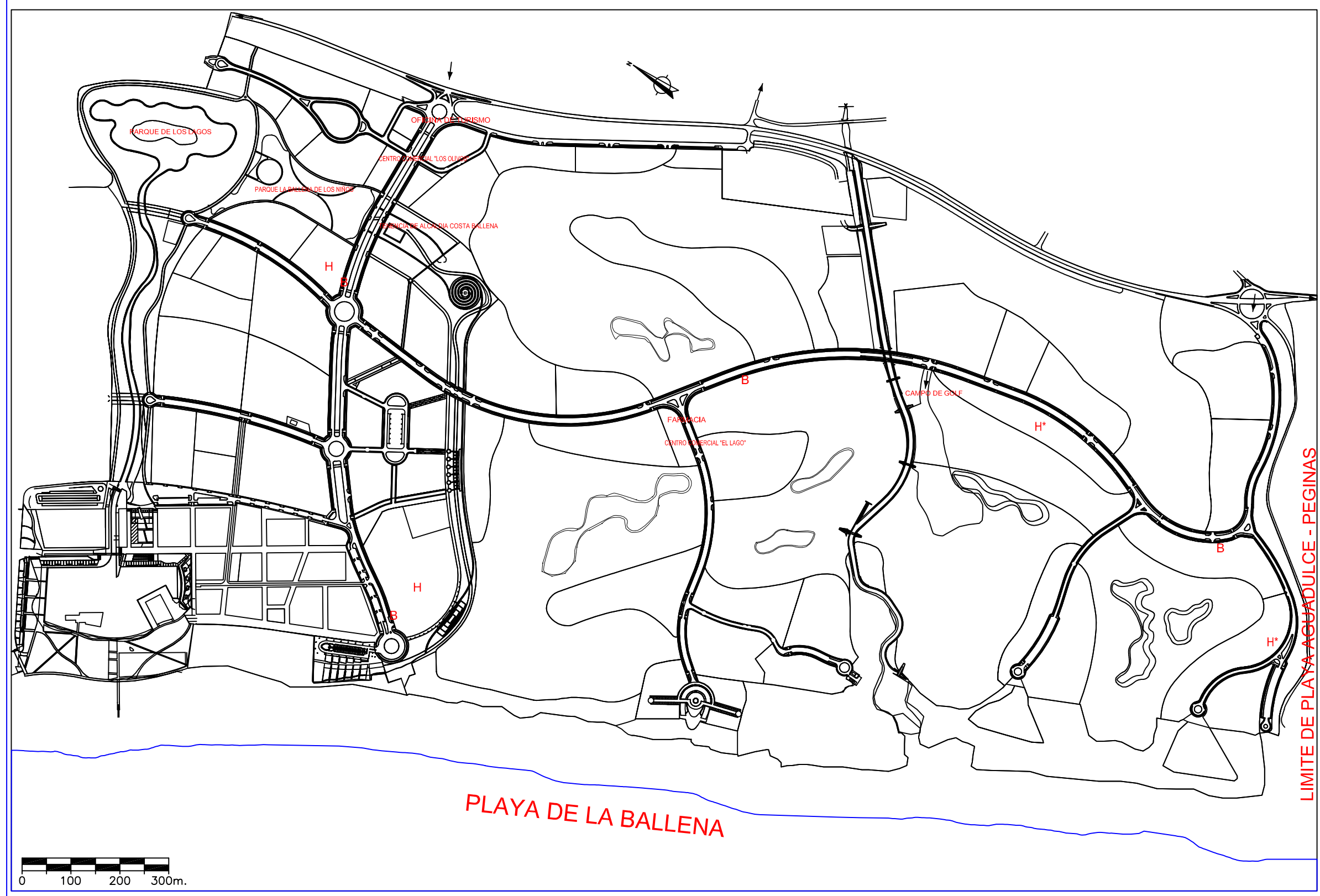
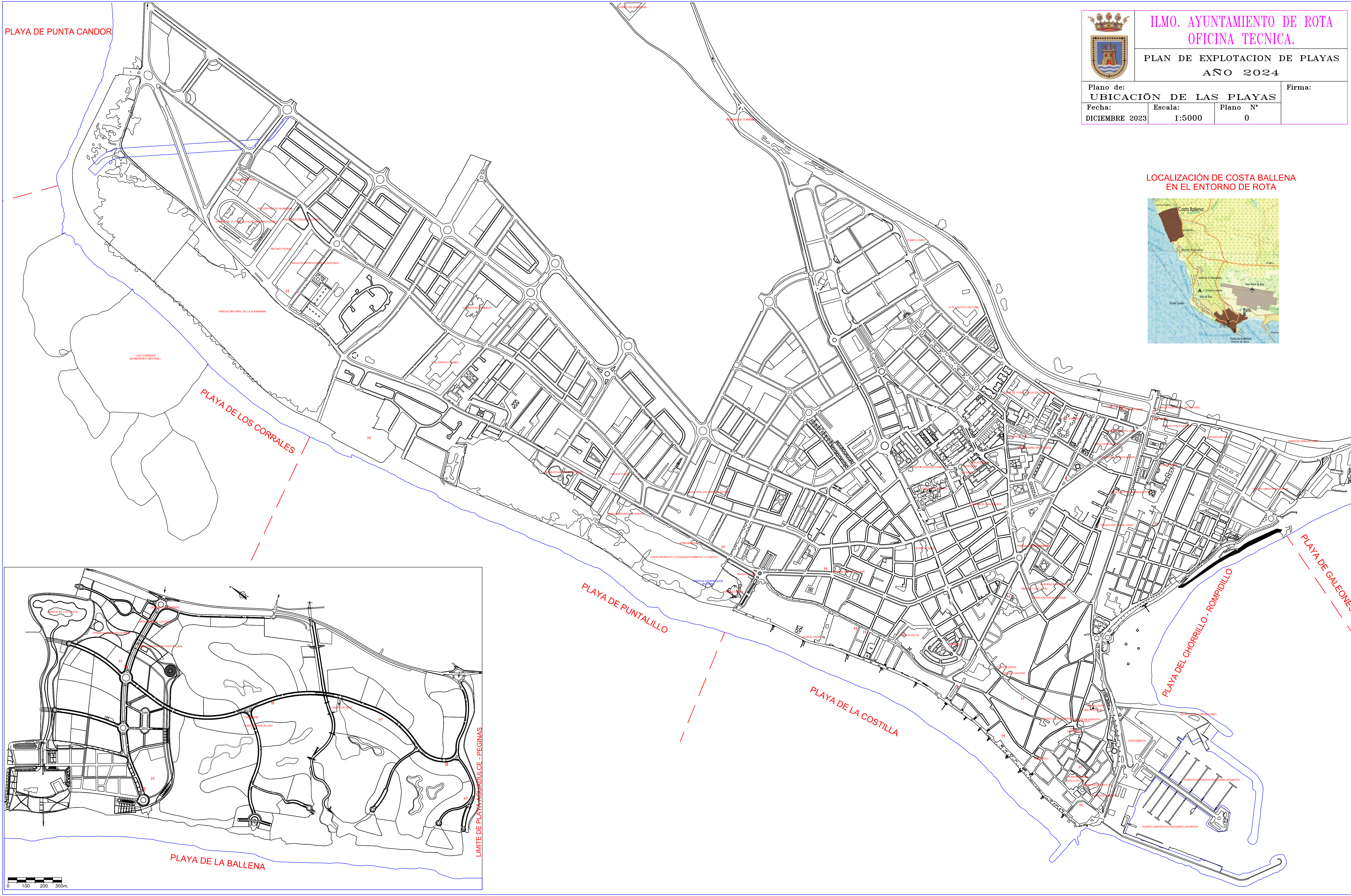


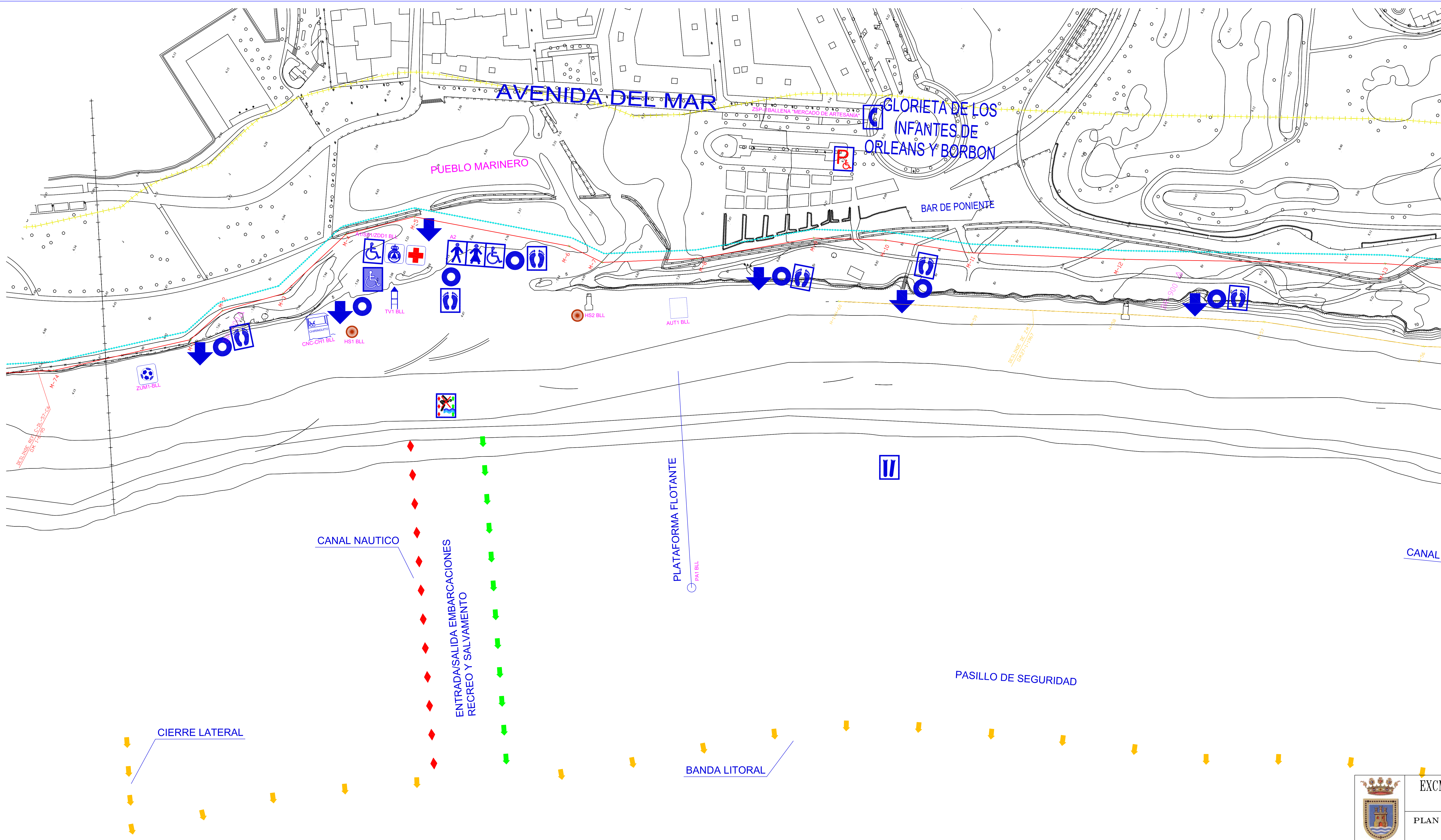
# ILMO. AYUNTAMIENTO DE ROTA OFICINA TECNICA.

## PLAN DE EXPLOTACION DE PLAYAS AÑO 2024

Plano de:		Firma:
<b>UBICACIÓN DE LAS PLAYAS</b>		
Fecha:	Escala:	Plano N°
DICIEMBRE 2023	1:5000	0

LOCALIZACIÓN DE COSTA BALLENA  
EN EL ENTORNO DE ROTA





**SIMBOLOGIA DESLINDE DPMT CDSTAS**

- LIMITE DE LA ZMT
- LIMITE INT. RIBERA DEL MAR
- LIMITE DEL DESLINDE DEL DPMT
- LIMITE INT. SERVIDUMBRE TRANSITO
- LIMITE INT. SERVIDUMBRE PROTECCION
- HITOS DEL DESLINDE
- VEREDOS RES. GEDERDIA

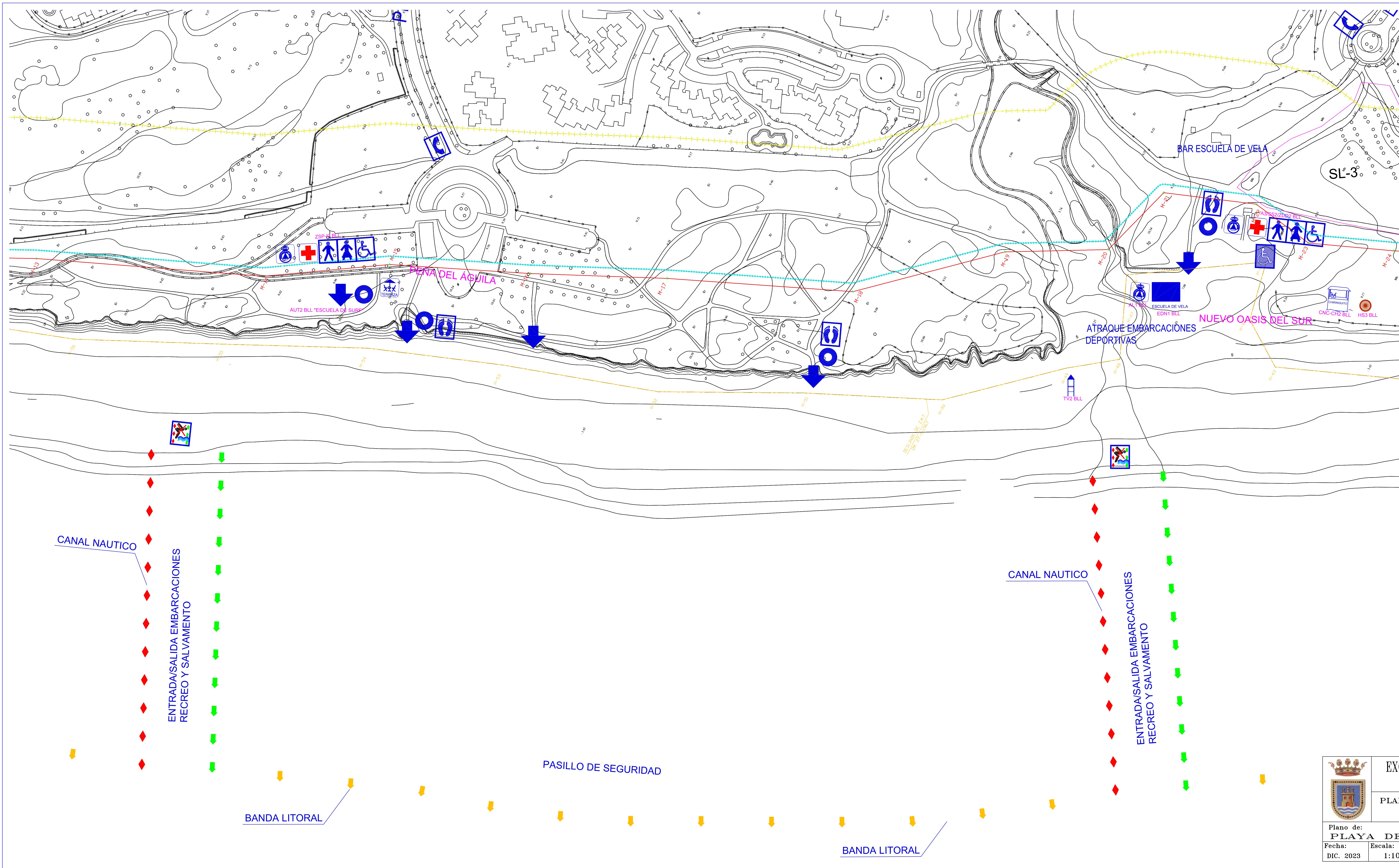
**SIMBOLOGIA**

- INFORMACION Y SERVICIOS
- SEÑALIZACION CANAL NAUTICO. (PROHIBIDO EL BAÑO)
- BOYA BICONICA ROJA (BALIZAMIENTO)
- BOYA CILINDRICA VERDE (BALIZAMIENTO)
- BOYA CILINDRICA AMARILLA (BALIZAMIENTO)
- BOTIQUIN
- TORRETA VIGIA
- PROTECCION CIVIL
- APARCAMIENTOS
- APARCAMIENTO MINUSVALIDO
- ACCESO A PLAYA (MINUSVALIDOS Y PEATONAL)
- ASEO DE SEÑORAS
- ASEO DE CABALLEROS
- ASEO DE MINUSVALIDOS
- ZONA DE DESCANSO PARA MINUSVALIDOS
- DUCHA
- BEBEDERO
- LAVAPIES
- PUNTO DE LECTURA
- ZONA DEPORTIVA Y DE OCIO
- ALQUILER DE HIROPEDALES
- BAR-CHIRINGUITO
- TERRAZA
- ZONA DE SOMBRILLAS Y HAMACAS
- KIOSCO
- PUNTO PARA TOMA DE MUESTRA DE AGUA
- MESAS Y SILLAS

EXCMO. AYUNTAMIENTO DE ROTA  
OFICINA TECNICA.  
PLAN DE EXPLOTACIÓN DE PLAYAS  
AÑO 2024

Plano de: **PLAYA DE LA BALLENA** Firma:

Fecha:	Escala:	Plano N°	Delineante
DIC. 2023	1:1000	CB1	S. C.



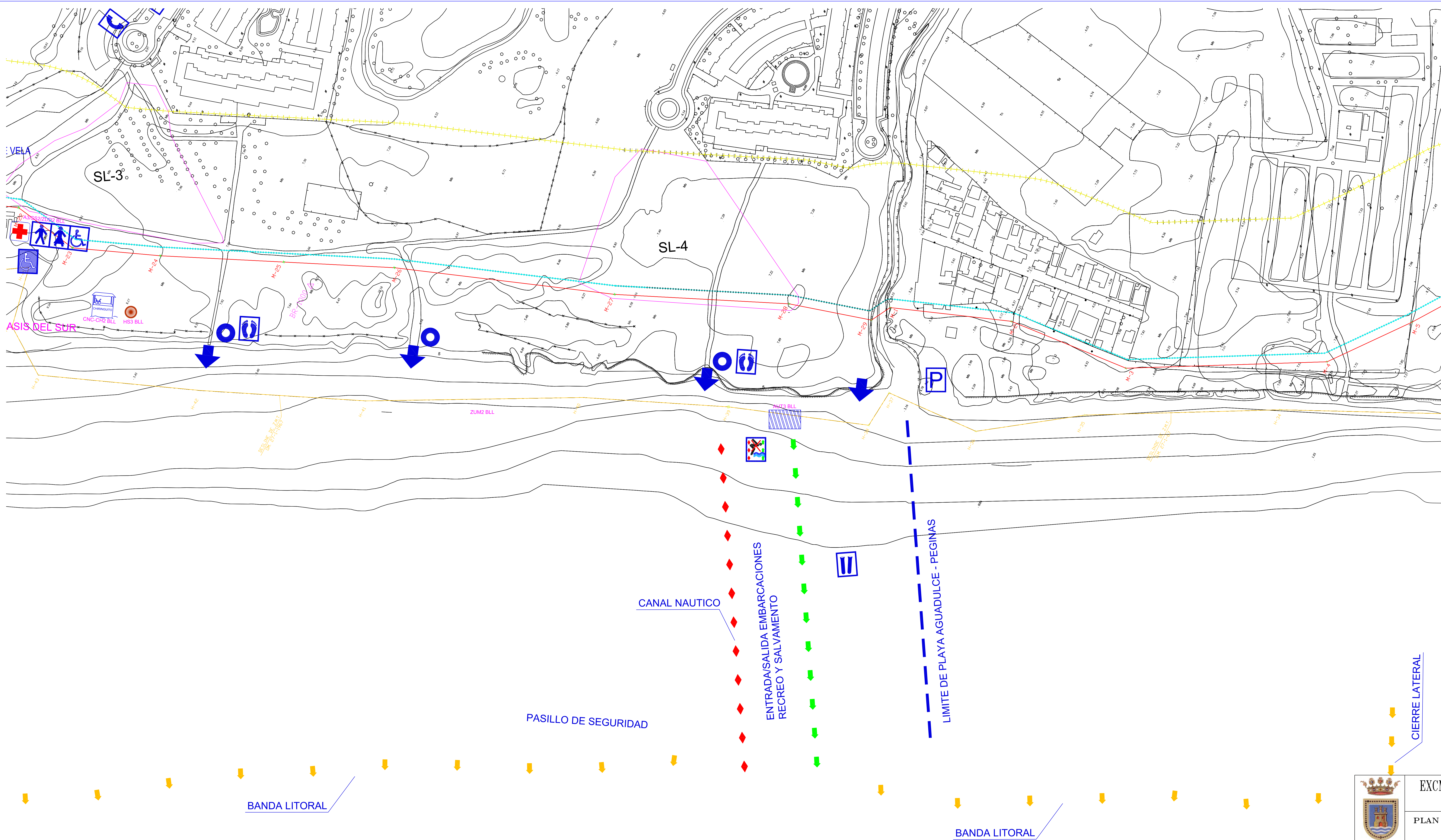
**SIMBOLOGIA DESLINDE DPMT CDSTAS**

- LIMITE DE LA ZMT
- - - LIMITE INT. RIBERA DEL MAR
- - - LIMITE DEL DESLINDE DEL DPMT
- ..... LIMITE INT. SERVIDUMBRE TRANSITO
- +++++ LIMITE INT. SERVIDUMBRE PROTECCION
- × HITOS DEL DESLINDE
- △ VEREDOS RES. GUBERNATIVA

**SIMBOLOGIA**

- INFORMACION Y SERVICIOS
- SEÑALIZACION CANAL NAUTICO. (PROHIBIDO EL BAÑO)
- BOYA BICÓNICA ROJA (BALIZAMIENTO)
- BOYA CILÍNDRICA VERDE (BALIZAMIENTO)
- BOYA CILÍNDRICA AMARILLA (BALIZAMIENTO)
- BOTIQUIN
- TORRETA VIGIA
- PROTECCION CIVIL
- APARCAMIENTOS
- APARCAMIENTO MINUSVALIDO
- ACCESO A PLAYA (MINUSVALIDOS Y PEATONAL)
- ASEO DE SEÑORAS
- ASEO DE CABALLEROS
- ASEO DE MINUSVALIDOS
- ZONA DE DESCANSO PARA MINUSVALIDOS
- DUCHA
- BEBEDERO
- LAVAPIÉS
- PUNTO DE LECTURA
- ZONA DEPORTIVA Y DE OCIO
- ALQUILER DE HIROPEDALES
- BAR-CHIRINGUITO
- TERRAZA
- ZONA DE SOMBRILLAS Y HAMACAS
- KIOSCO
- PUNTO PARA TOMA DE MUESTRA DE AGUA
- MESAS Y SILLAS

	<b>EXCMO. AYUNTAMIENTO DE ROTA</b> <b>OFICINA TECNICA.</b>			
	<b>PLAN DE EXPLOTACIÓN DE PLAYAS</b> <b>AÑO 2024</b>			
Plano de:	<b>PLAYA DE LA BALLENA</b>			Firma:
Fecha:	Escala:	Plano N°	Delineante	
DIC. 2023	1:1000	CB2	S. C.	



**SIMBOLOGIA DESLINDE DPMT CDSTAS**

- LIMITE DE LA ZMT
- - - LIMITE INT. RIBERA DEL MAR
- LIMITE DEL DESLINDE DEL DPMT
- LIMITE INT. SERVIDUMBRE TRANSITO
- LIMITE INT. SERVIDUMBRE PROTECCION
- HITOS DEL DESLINDE
- VEREDOS DEL DESLINDE

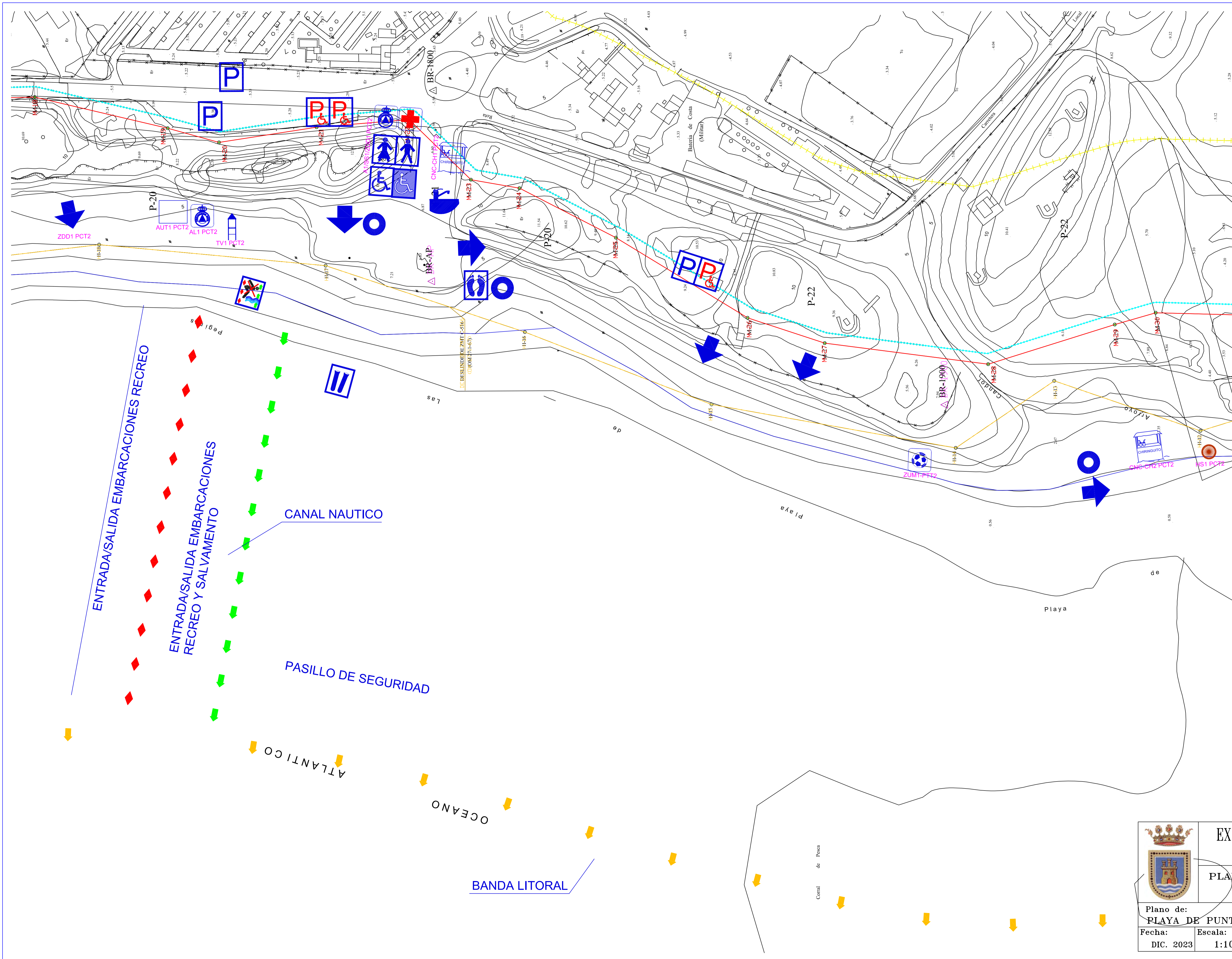
**SIMBOLOGIA**

- INFORMACION Y SERVICIOS
- SEÑALIZACION CANAL NAUTICO. (PROHIBIDO EL BAÑO)
- BOYA BICONICA ROJA (BALIZAMIENTO)
- BOYA CILINDRICA VERDE (BALIZAMIENTO)
- BOYA CILINDRICA AMARILLA (BALIZAMIENTO)
- BOTIQUIN
- TORRETA VIGIA
- PROTECCION CIVIL
- APARCAMIENTOS
- APARCAMIENTO MINUSVALIDO
- ACCESO A PLAYA (MINUSVALIDOS Y PEATONAL)
- ASEO DE SEÑORAS
- ASEO DE CABALLEROS
- ASEO DE MINUSVALIDOS
- ZONA DE DESCANSO PARA MINUSVALIDOS
- DUCHA
- BEBEDERO
- LAVAPIES
- PUNTO DE LECTURA
- ZONA DEPORTIVA Y DE OCIO
- ALQUILER DE HIROPEDALES
- BAR-CHIRINGUITO
- TERRAZA
- ZONA DE SOMBRILLAS Y HAMACAS
- KIOSCO
- PUNTO PARA TOMA DE MUESTRA DE AGUA
- MESAS Y SILLAS

EXCMO. AYUNTAMIENTO DE ROTA  
OFICINA TECNICA.  
PLAN DE EXPLOTACION DE PLAYAS  
AÑO 2024

Plano de: **PLAYA DE LA BALLENA** Firma:

Fecha:	Escala:	Plano N°	Delineante
DIC. 2023	1:1000	CB3	S. C.



**SIMBOLOGIA DESLINDE DPMT COSTAS**

- LIMITE DE LA ZMT
- - - LIMITE INT. RIBERA DEL MAR
- LINEA DEL DESLINDE DEL DPMT
- ..... LIMITE INT. SERVIDUMBRE TRANSITO
- ++++ LIMITE INT. SERVIDUMBRE PROTECCION
- x HITOS DEL DESLINDE
- △ VERTICES RED GEODESICA

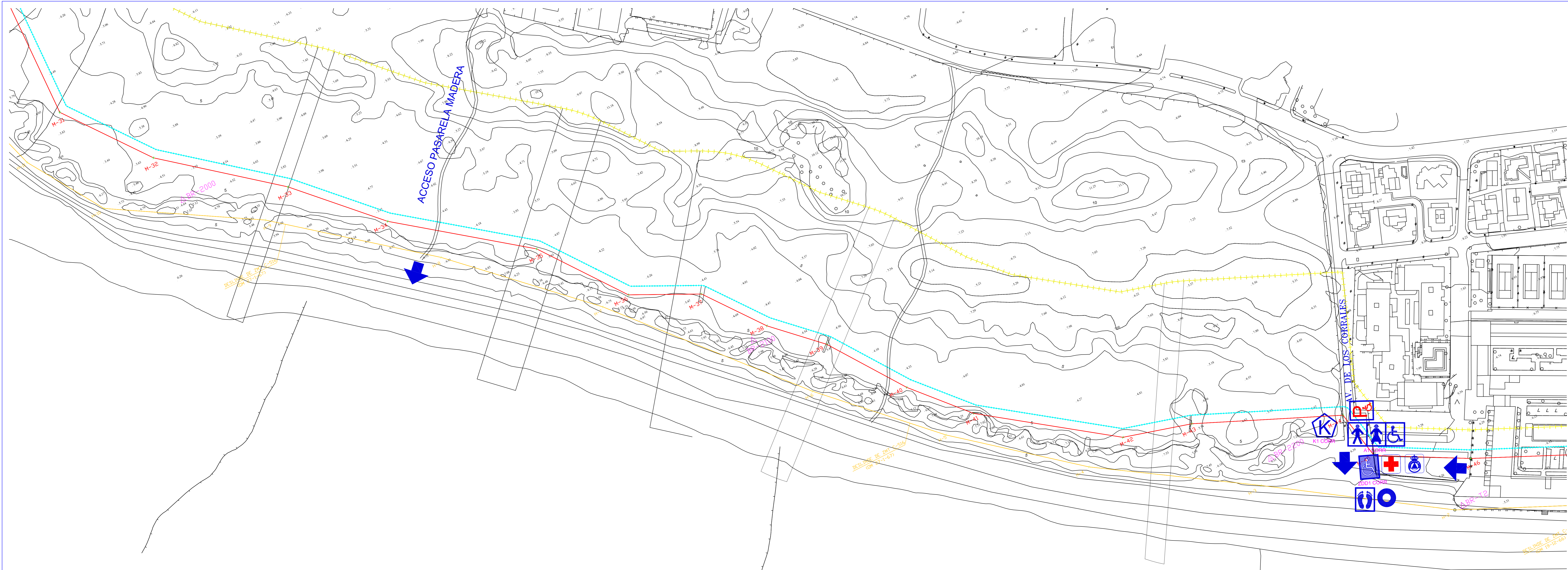
**SIMBOLOGIA**

- INFORMACION Y SERVICIOS
- SEÑALIZACION CANAL NAUTICO. (PROHIBIDO EL BAÑO)
- BOYA BICONICA ROJA (BALIZAMIENTO)
- BOYA CILINDRICA VERDE (BALIZAMIENTO)
- BOYA CILINDRICA AMARILLA (BALIZAMIENTO)
- BOTIQUIN
- TORRETA VIGIA
- PROTECCION CIVIL
- APARCAMIENTOS
- APARCAMIENTO MINUSVALIDO
- ACCESO A PLAYA (MINUSVALIDOS Y PEATONAL)
- ASEO DE SEÑORAS
- ASEO DE CABALLEROS
- ASEO DE MINUSVALIDOS
- ZONA DE DESCANSO PARA MINUSVALIDOS
- DUCHA
- BEBEDERO
- LAVAPIÉS
- PUNTO DE LECTURA
- ZONA DEPORTIVA Y DE OCIO
- ALQUILER DE HIDROPEDALES
- BAR-CHIRINGUITO
- TERRAZA
- ZONA DE SOMBRILLAS Y HAMACAS
- KIOSCO
- PUNTO PARA TOMA DE MUESTRA DE AGUA
- MESAS Y SILLAS

**EXCMO. AYUNTAMIENTO DE ROTA**  
**OFICINA TECNICA.**

**PLAN DE EXPLOTACIÓN DE PLAYAS**  
**AÑO 2024**

Plano de: <b>PLAYA DE PUNTA CANDOR – TRAMO 2</b>				Firma:
Fecha: DIC. 2023	Escala: 1:1000	Plano N° PCT2	Delineante s. c.	

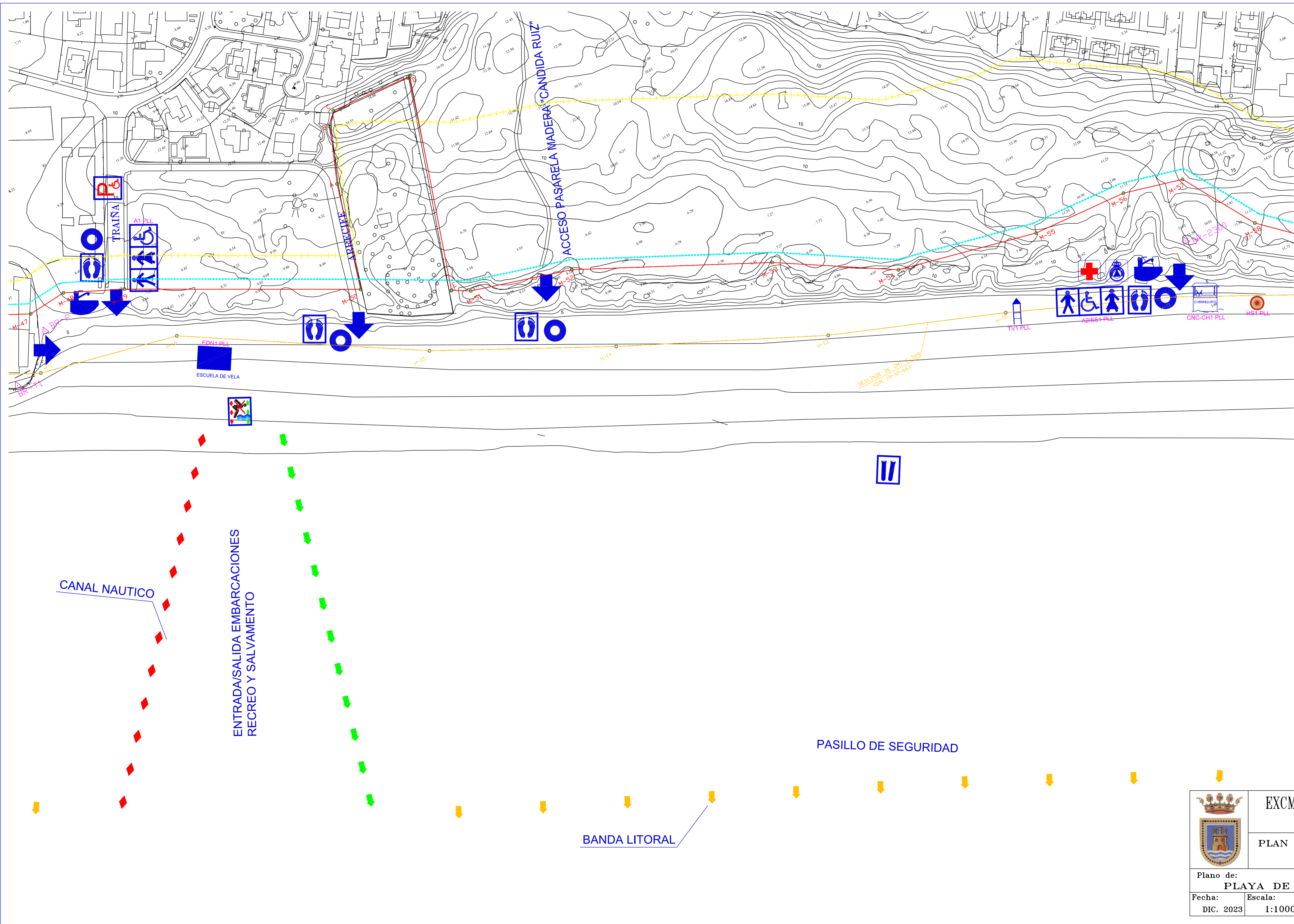


**SIMBOLOGIA**

- INFORMACION Y SERVICIOS
- SEÑALIZACION CANAL NAUTICO. (PROHIBIDO EL BAÑO)
- BOYA BICONICA ROJA (BALIZAMIENTO)
- BOYA CILINDRICA VERDE (BALIZAMIENTO)
- BOYA CILINDRICA AMARILLA (BALIZAMIENTO)
- BOTIQUIN
- TORRETA VIGIA
- PROTECCION CIVIL
- APARCAMENTOS
- APARCAMIENTO MINUSVALIDO
- ACCESO A PLAYA (MINUSVALIDOS Y PEATONAL)
- ASEO DE SEÑORAS
- ASEO DE CABALLEROS
- ASEO DE MINUSVALIDOS
- ZONA DE DESCANSO PARA MINUSVALIDOS
- DUCHA
- BEBEDERO
- LAVAPIES
- PUNTO DE LECTURA
- ZONA DEPORTIVA Y DE OCIO
- ALQUILER DE HIPOPEDALES
- BAR-CHIRINGUITO
- TERRAZA
- ZONA DE SOMBRILLAS Y HAMACAS
- KIOSCO
- PUNTO PARA TOMA DE MUESTRA DE AGUA
- MESAS Y SILLAS

- SIMBOLOGIA DESLINDE DPMT COSTAS
- LIMITE DE LA DMT
  - LIMITE INT. RESERVA DEL MAR
  - LINEA DEL DESLINDE DEL DPMT
  - LIMITE INT. SERVICIUMORE TRÁNSITO
  - LIMITE INT. SERVICIUMORE PROTECCION
  - HITOS DEL DESLINDE
  - VERTICES RED GEODESICA

	<b>EXCMO. AYUNTAMIENTO DE ROTA</b>			
	<b>OFICINA TECNICA.</b>			
<b>PLAN DE EXPLOTACIÓN DE PLAYAS</b>				
<b>AÑO 2024</b>				
Plano de:		Firma:		
<b>PLAYA DE LOS CORRALES</b>				
Fecha:	Escala:	Plano N°	Delineante	
DIC. 2023	1:1000	CORR	S. C.	



### SIMBOLOGIA

	INFORMACION Y SERVICIOS
	SEÑALIZACION CANAL NAUTICO. (PROHIBIDO EL BAÑO)
	BOYA BICONICA ROJA (BALIZAMIENTO)
	BOYA CILINDRICA VERDE (BALIZAMIENTO)
	BOYA CILINDRICA AMARILLA (BALIZAMIENTO)
	BOTQUIN
	TORRETA VIGIA
	PROTECCION CIVIL
	APARCAMIENTOS
	APARCAMIENTO MINUSVALIDO
	ACCESO A PLAYA (MINUSVALIDOS Y PEATONAL)
	ASEO DE SEÑORAS
	ASEO DE CABALLEROS
	ASEO DE MINUSVALIDOS
	ZONA DE DESCANSO PARA MINUSVALIDOS
	DUCHA
	BEBEDERO
	LAVAPIES
	PUNTO DE LECTURA
	ZONA DEPORTIVA Y DE OCIO
	ALQUILER DE HIROPEDALES
	BAR-CHIRINGUITO
	TERRAZA
	ZONA DE SOMBRILLAS Y HAMACAS
	KIOSCO
	PUNTO PARA TOMA DE MUESTRA DE AGUA
	MESAS Y SILLAS

#### SIMBOLOGIA DESLINDE DPMT COSTAS

	LIMITE DE LA ZMT
	LIMITE INT. RIBERA DEL MAR
	LINEA DEL DESLINDE DEL DPMT
	LIMITE INT. SERVIDUMBRE TRANSITO
	LIMITE INT. SERVIDUMBRE PROTECCION
	HITOS DEL DESLINDE
	VERTICES RED GEODESICA

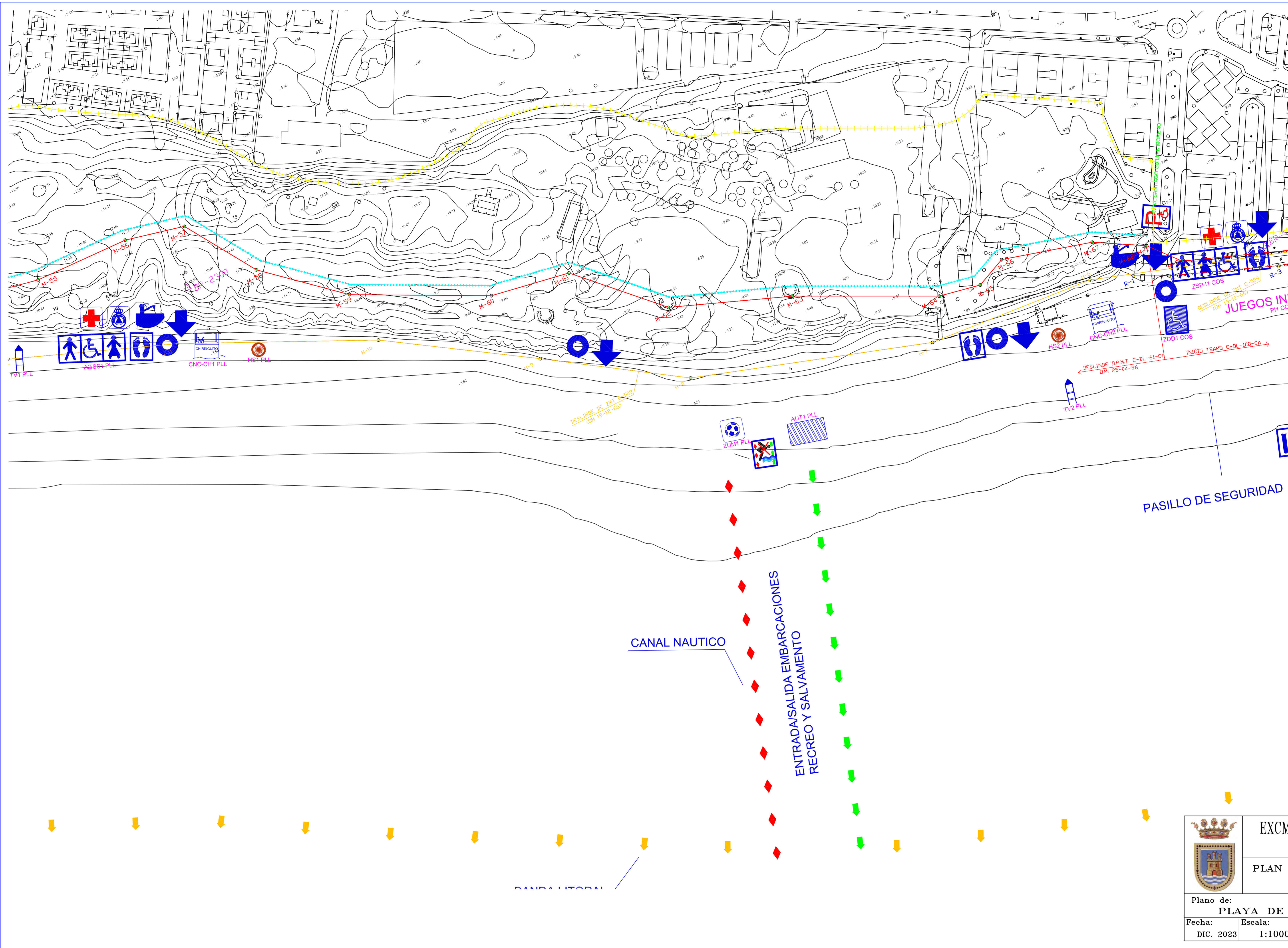
**EXCMO. AYUNTAMIENTO DE ROTA**

**OFICINA TECNICA.**

**PLAN DE EXPLOTACIÓN DE PLAYAS**

**AÑO 2024**

Plano de:			Firma:
<b>PLAYA DE PUNTALILLO</b>			
Fecha:	Escala:	Plano N°	Delineante
DIC. 2023	1:1000	PLL1	



- ### SIMBOLOGIA
- INFORMACION Y SERVICIOS
  - SEÑALIZACIÓN CANAL NAUTICO. (PROHIBIDO EL BAÑO)
  - BOYA BICONICA ROJA (BALIZAMIENTO)
  - BOYA CILINDRICA VERDE (BALIZAMIENTO)
  - BOYA CILINDRICA AMARILLA (BALIZAMIENTO)
  - BOTIQUIN
  - TORRETA VIGIA
  - PROTECCIÓN CIVIL
  - APARCAMIENTOS
  - APARCAMIENTO MINUSVÁLIDO
  - ACCESO A PLAYA (MINUSVÁLIDOS Y PEATONAL)
  - ASEO DE SEÑORAS
  - ASEO DE CABALLEROS
  - ASEO DE MINUSVÁLIDOS
  - ZONA DE DESCANSO PARA MINUSVÁLIDOS
  - DUCHA
  - BEBEDERO
  - LAVAPIES
  - PUNTO DE LECTURA
  - ZONA DEPORTIVA Y DE OCIO
  - ALQUILER DE HIDROPEDALES
  - BAR-CHIRINGUITO
  - TERRAZA
  - ZONA DE SOMBRILLAS Y HAMACAS
  - KIOSCO
  - PUNTO PARA TOMA DE MUESTRA DE AGUA
  - MESAS Y SILLAS

- ### SIMBOLOGÍA DESLINDE DPMT COSTAS
- LIMITE DE LA ZMT
  - LIMITE INT. RIBERA DEL MAR
  - LINEA DEL DESLINDE DEL DPMT
  - LIMITE INT. SERVIDUMBRE TRANSITO
  - LIMITE INT. SERVIDUMBRE PROTECCION
  - HITOS DEL DESLINDE
  - VERTICES RED. GEODESICA

	<b>EXCMO. AYUNTAMIENTO DE ROTA</b>		Firma:
	<b>OFICINA TECNICA.</b>		
<b>PLAN DE EXPLOTACIÓN DE PLAYAS</b>			
<b>AÑO 2024</b>			
Plano de: <b>PLAYA DE PUNTALILLO</b>			
Fecha: <b>DIC. 2023</b>	Escala: <b>1:1000</b>	Plano N° <b>PLL2</b>	
		Delineante <b>S. C.</b>	





### SIMBOLOGIA

	INFORMACIÓN Y SERVICIOS
	SEÑALIZACIÓN CANAL NAÚTICO. (PROHIBIDO EL BAÑO)
	BOYA BICONICA ROJA (BALIZAMIENTO)
	BOYA CILINDRICA VERDE (BALIZAMIENTO)
	BOYA CILINDRICA AMARILLA (BALIZAMIENTO)
	BOTIQUIN
	TORRETA VIGIA
	PROTECCIÓN CIVIL
	APARCAMIENTOS
	APARCAMIENTO MINUSVÁLIDO
	ACCESO A PLAYA (MINUSVÁLIDOS Y PEATONAL)
	ASEO DE SEÑORAS
	ASEO DE CABALLEROS
	ASEO DE MINUSVÁLIDOS
	ZONA DE DESCANSO PARA MINUSVÁLIDOS
	DUCHA
	BEBEDERO
	LAVAPIÉS
	PUNTO DE LECTURA
	ZONA DEPORTIVA Y DE OCIO
	ALQUILER DE HIDROPEDALES
	BAR-CHIRINGUITO
	TERRAZA
	ZONA DE SOMBRILLAS Y HAMACAS
	KIOSCO
	PUNTO PARA TOMA DE MUESTRA DE AGUA
	MESAS Y SILLAS

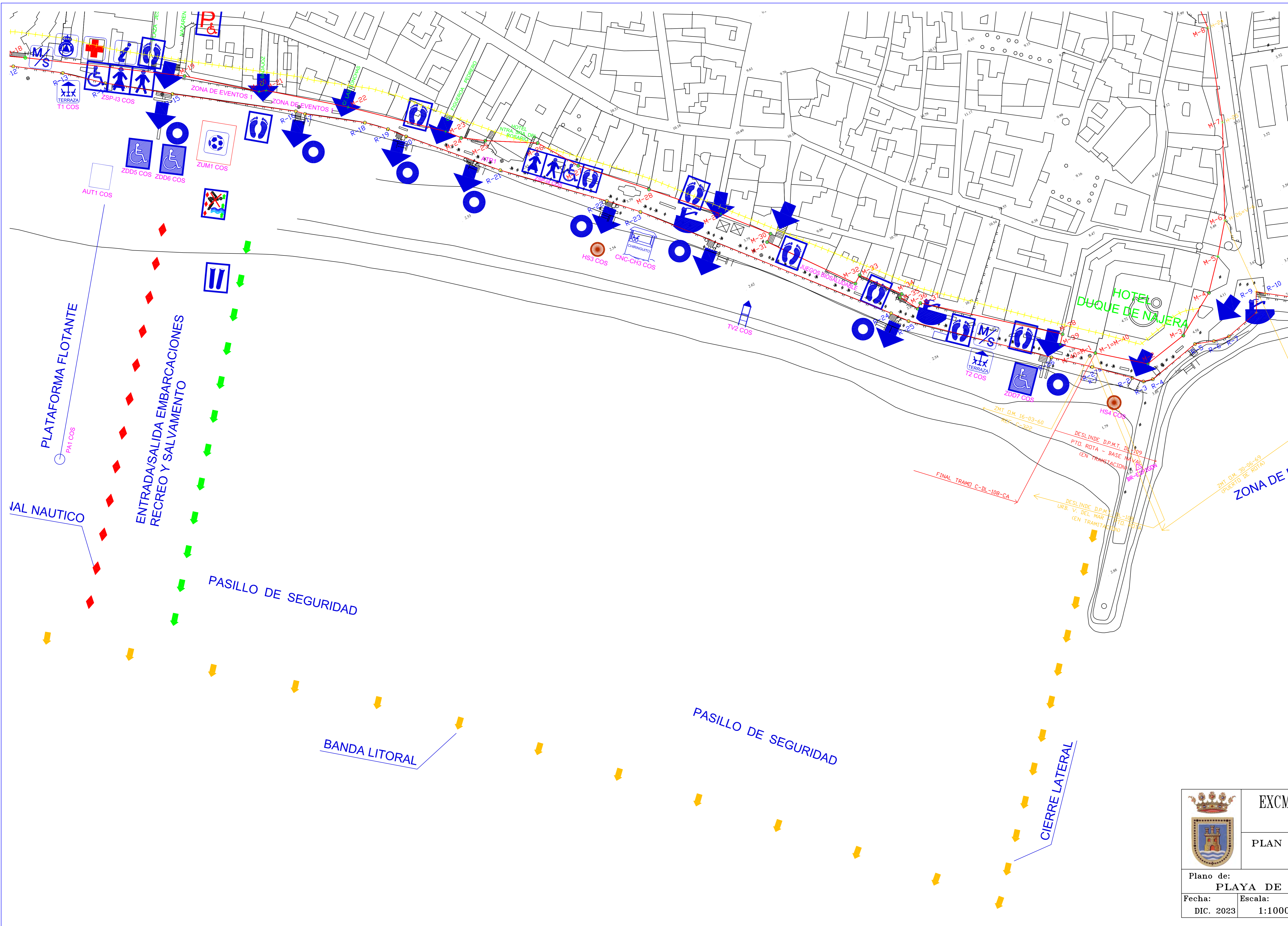
### SIMBOLOGIA DESLINDE DPMT COSTAS

	LÍMITE DE LA ZMT
	LÍMITE INT. RIBERA DEL MAR
	LÍNEA DEL DESLINDE DEL DPMT
	LÍMITE INT. SERVIDUMBRE TRANSITO
	LÍMITE INT. SERVIDUMBRE PROTECCION
	HITOS DEL DESLINDE
	VERTICES RED GEODESICA

**EXCMO. AYUNTAMIENTO DE ROTA**  
**OFICINA TECNICA.**

**PLAN DE EXPLOTACIÓN DE PLAYAS**  
**AÑO 2024**

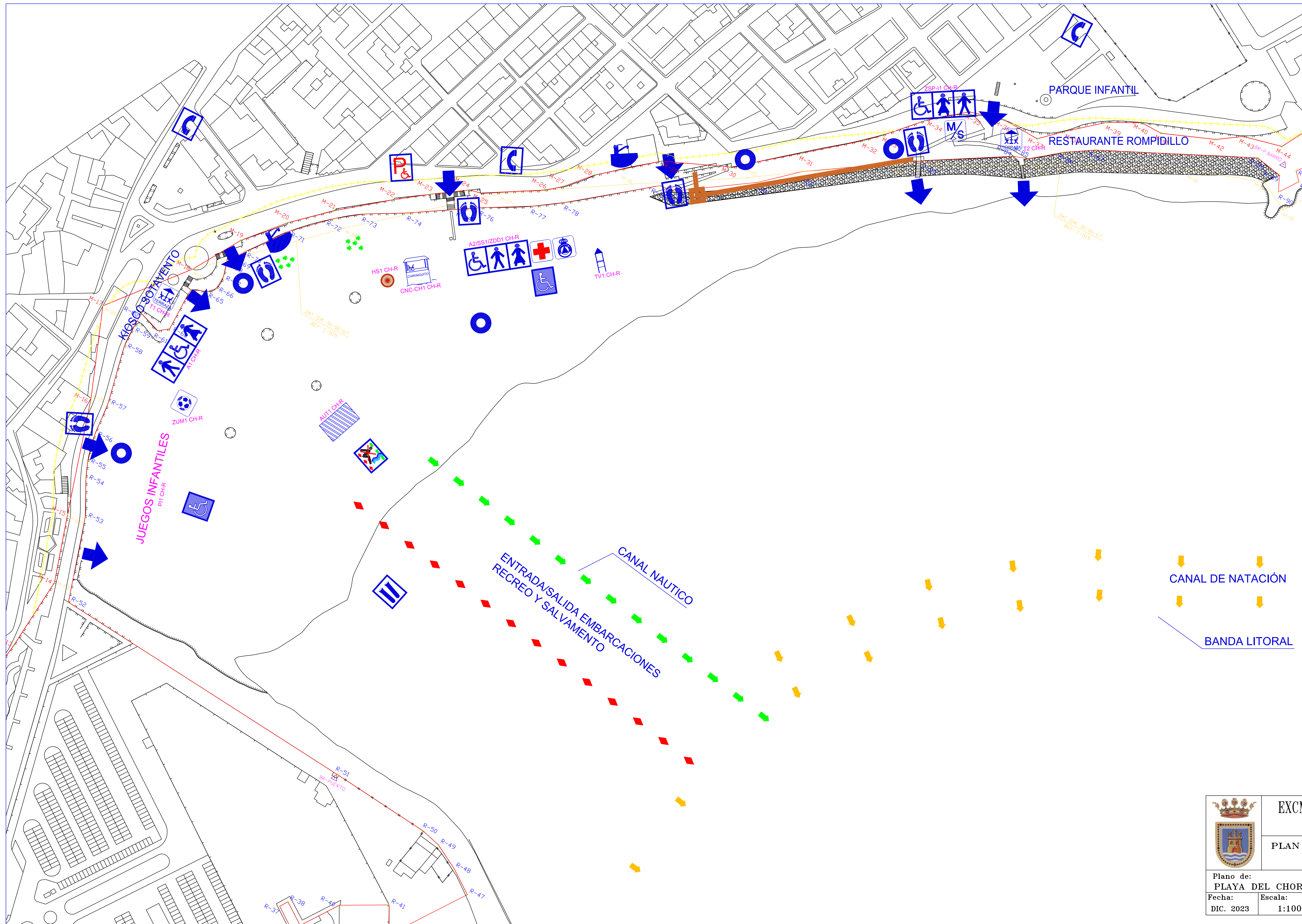
Plano de:		PLAYA DE LA COSTILLA		Firma:
Fecha:	Escala:	Plano N°:	Delineante	
DIC. 2023	1:1000	COS1	S. C.	



SIMBOLOGIA	
	INFORMACION Y SERVICIOS
	SEÑALIZACION CANAL NAUTICO. (PROHIBIDO EL BAÑO)
	BOYA BICONICA ROJA (BALIZAMIENTO)
	BOYA CILINDRICA VERDE (BALIZAMIENTO)
	BOYA CILINDRICA AMARILLA (BALIZAMIENTO)
	BOTIQUIN
	TORRETA VIGIA
	PROTECCION CIVIL
	APARCAMIENTOS
	APARCAMIENTO MINUSVALIDO
	ACCESO A PLAYA (MINUSVALIDOS Y PEATONAL)
	ASEO DE SEÑORAS
	ASEO DE CABALLEROS
	ASEO DE MINUSVALIDOS
	ZONA DE DESCANSO PARA MINUSVALIDOS
	DUCHA
	BEBEDERO
	LAVAPIES
	PUNTO DE LECTURA
	ZONA DEPORTIVA Y DE OCIO
	ALQUILER DE HIDROPEDALES
	BAR-CHIRINGUITO
	TERRAZA
	ZONA DE SOMBRILLAS Y HAMACAS
	KIOSCO
	PUNTO PARA TOMA DE MUESTRA DE AGUA
	MESAS Y SILLAS

SIMBOLOGIA DESLINDE DPMT COSTAS	
	LIMITE DE LA ZMT
	LIMITE INT. RIBERA DEL MAR
	LINEA DEL DESLINDE DEL DPMT
	LIMITE INT. SERVIDUMBRE TRANSITO
	LIMITE INT. SERVIDUMBRE PROTECCION
	HITOS DEL DESLINDE
	VERTICES RED GEODESICA

	EXCMO. AYUNTAMIENTO DE ROTA	
	OFICINA TECNICA.	
PLAN DE EXPLOTACION DE PLAYAS		
AÑO 2024		
Plano de:	PLAYA DE LA COSTILLA	
Fecha:	Escala:	Firma:
DIC. 2023	1:1000	
Plano N°	Delineante	
COS2	s. c.	



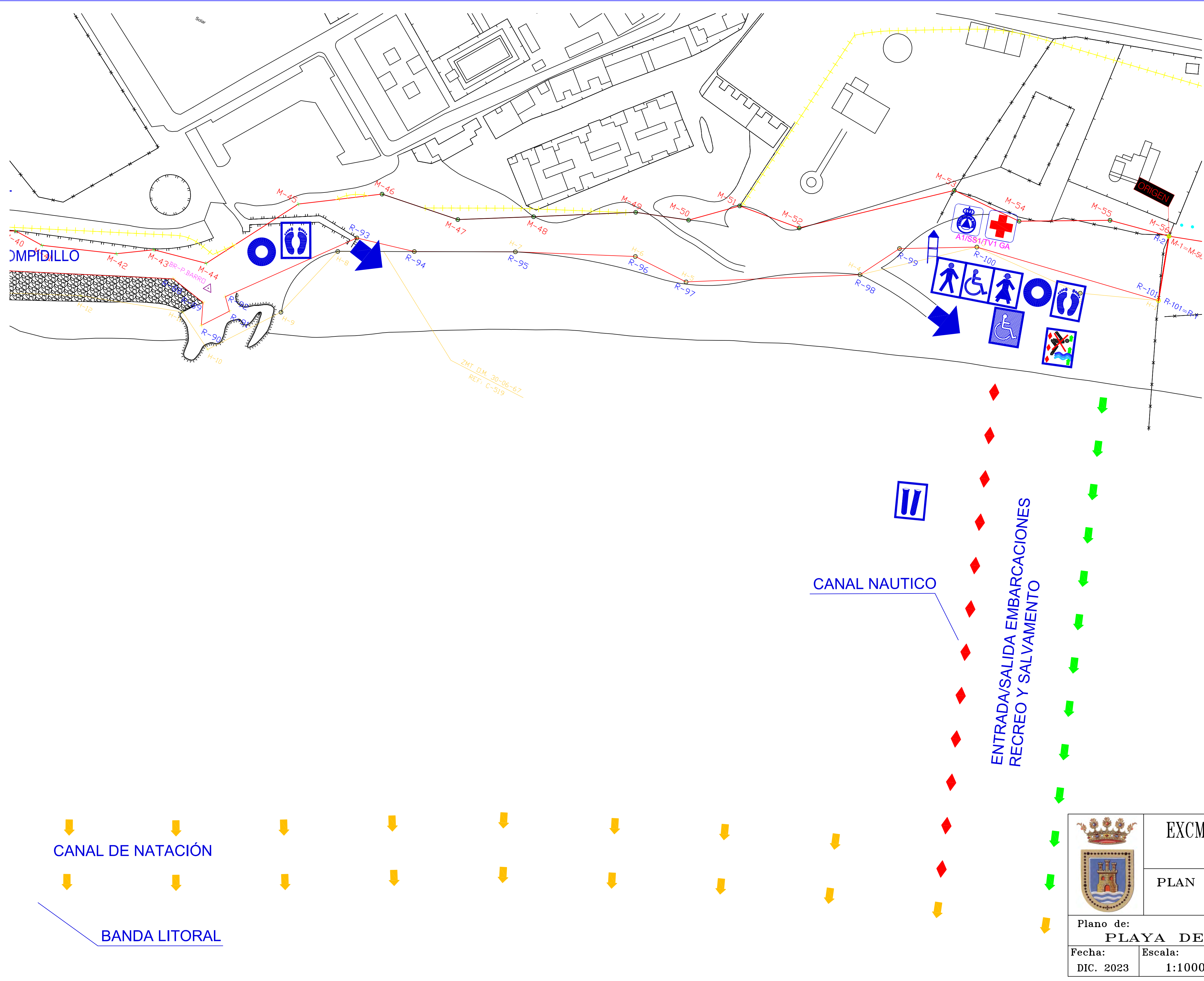
### SIMBOLOGIA

	INFORMACION Y SERVICIOS
	SEÑALIZACION CANAL NAUTICO. (PROHIBIDO EL BAÑO)
	BOYA BICONICA ROJA (BALIZAMIENTO)
	BOYA CILINDRICA VERDE (BALIZAMIENTO)
	BOYA CILINDRICA AMARILLA (BALIZAMIENTO)
	BOTIQUIN
	TORRETA VIGIA
	PROTECCION CIVIL
	APARCAMIENTOS
	APARCAMIENTO MINUSVALIDO
	ACCESO A PLAYA (MINUSVALIDOS Y PEATONAL)
	ASEO DE SEÑORAS
	ASEO DE CABALLEROS
	ASEO DE MINUSVALIDOS
	ZONA DE DESCANSO PARA MINUSVALIDOS
	DUCHA
	BEBEDERO
	LAVAPIES
	PUNTO DE LECTURA
	ZONA DEPORTIVA Y DE OCIO
	ALQUILER DE HIPOPEDALES
	BAR-CHIRINGUITO
	TERRAZA
	ZONA DE SOMBRILLAS Y HAMACAS
	KIOSCO
	PUNTO PARA TOMA DE MUESTRA DE AGUA
	MESAS Y SILLAS

### SIMBOLOGIA DESLINDE DPMT COSTAS

	LIMITE DE LA ZMT
	LIMITE INT. RIBERA DEL MAR
	LINEA DEL DESLINDE DEL DPMT
	LIMITE INT. SERVIDUMBRE TRANSITO
	LIMITE INT. SERVIDUMBRE PROTECCION
	MITOS DEL DESLINDE
	VERTICES MED. GEODESICA

	EXCMO. AYUNTAMIENTO DE ROTA	
	OFICINA TECNICA.	
PLAN DE EXPLOTACION DE PLAYAS		
AÑO 2024		
Plano de:	PLAYA DEL CHORRILLO - ROMPIDILLO	
Fecha:	Escala:	Firma:
DIC. 2023	1:1000	
	Plano N°	Delineante
	CH-R	S. C.



### SIMBOLOGIA

	INFORMACION Y SERVICIOS
	SEÑALIZACIÓN CANAL NAUTICO. (PROHIBIDO EL BAÑO)
	BOYA BICONICA ROJA (BALIZAMIENTO)
	BOYA CILINDRICA VERDE (BALIZAMIENTO)
	BOYA CILINDRICA AMARILLA (BALIZAMIENTO)
	BOTIQUIN
	TORRETA VIGIA
	PROTECCIÓN CIVIL
	APARCAMIENTOS
	APARCAMIENTO MINUSVÁLIDO
	ACCESO A PLAYA (MINUSVÁLIDOS Y PEATONAL)
	ASEO DE SEÑORAS
	ASEO DE CABALLEROS
	ASEO DE MINUSVÁLIDOS
	ZONA DE DESCANSO PARA MINUSVÁLIDOS
	DUCHA
	BEBEDERO
	LAVAPIÉS
	PUNTO DE LECTURA
	ZONA DEPORTIVA Y DE OCIO
	ALQUILER DE HIDROPEDALES
	BAR-CHIRINGUITO
	TERRAZA
	ZONA DE SOMBRILLAS Y HAMACAS
	KIOSCO
	PUNTO PARA TOMA DE MUESTRA DE AGUA
	MESAS Y SILLAS

#### SIMBOLOGÍA DESLINDE DPMT COSTAS

	LIMITE DE LA ZMT
	LIMITE INT. RIBERA DEL MAR
	LÍNEA DEL DESLINDE DEL DPMT
	LIMITE INT. SERVIDUMBRE TRANSITO
	LIMITE INT. SERVIDUMBRE PROTECCION
	HITOS DEL DESLINDE
	VERTICES RED GEODESICA



**EXCMO. AYUNTAMIENTO DE ROTA**  
**OFICINA TECNICA.**  
**PLAN DE EXPLOTACION DE PLAYAS**  
**AÑO 2024**

Plano de:			Firma:
<b>PLAYA DE GALEONES</b>			
Fecha:	Escala:	Plano N°	Delineante
DIC. 2023	1:1000	GAL	S. C.